

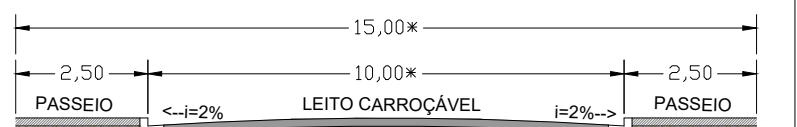
Identificação das Vias	Largura do Leito Carroçável (m)	Largura do Passeio (m)	Declividade Média (%)	Tipo de Pavimento
Rua '01'	9,00	2,50	11,32%	Asfalto
Rua '02'	9,01	2,60	1,55%	Asfalto
Rua '03'	9,00	2,50	1,85%	Asfalto
Rua '04'	9,00	2,50	4,04%	Asfalto
Rua '05'	9,00	2,50	5,03%	Asfalto
Rua '06'	9,00	2,50	8,88%	Asfalto
Rua '07' (1)	10,00	2,50	5,94%	Asfalto
Rua '07' (2)	10,00	2,50	3,79%	Asfalto



PERFIL TRANSVERSAL
RUAS: 01 - 03 - 04 - 05 - 06
SEM ESCALA



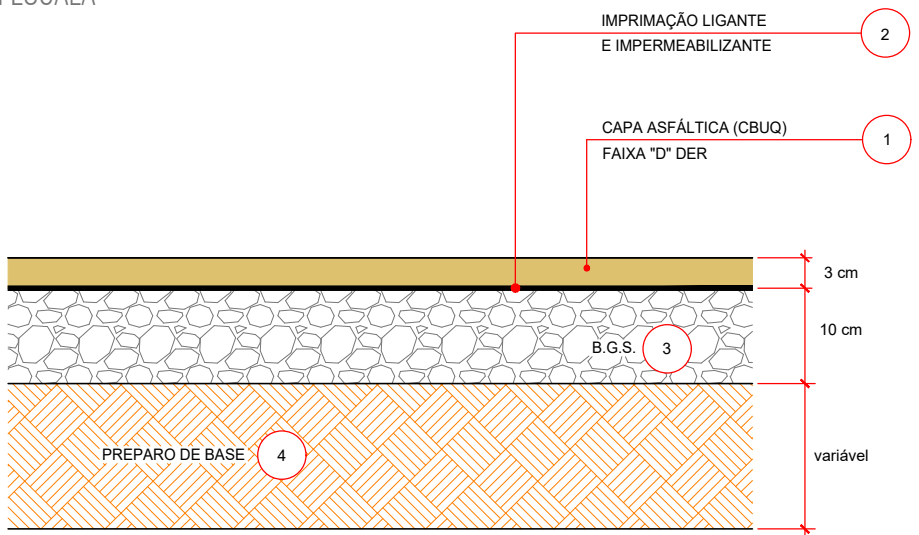
PERFIL TRANSVERSAL
RUA 02
SEM ESCALA



PERFIL TRANSVERSAL
RUA 07 (via marginal)
SEM ESCALA
(*) Largura média

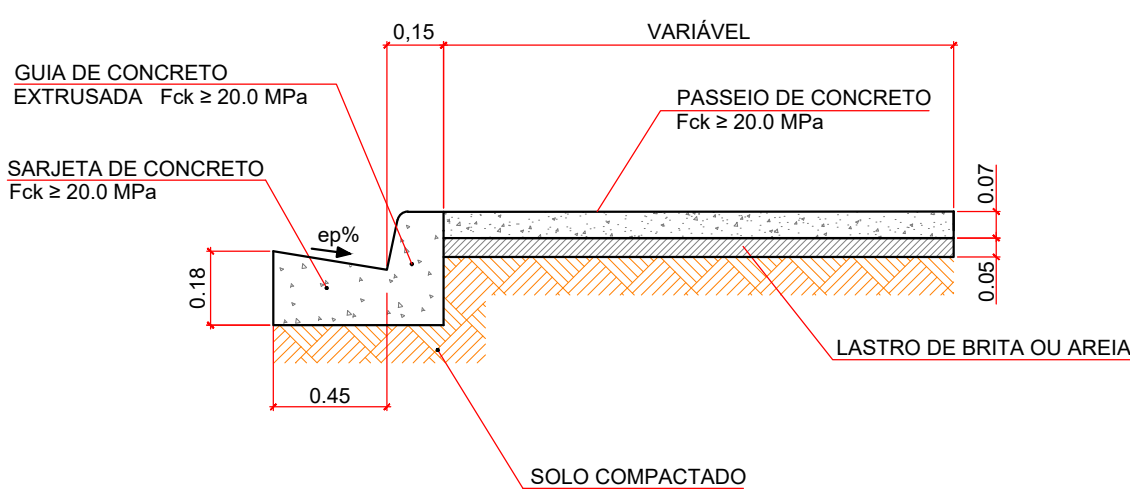
SEÇÃO TIPO

SEM ESCALA



DET. GUIAS

SEM ESCALA



PROJETO DE PAVIMENTAÇÃO

PLANTA | DETALHES

FOLHA:
ÚNICA

OB.E.T.O:
DISTRITO INDUSTRIAL IGNÁCIO BELTRAME

PROPRIETARIA:
PREFEITURA MUNICIPAL DE SANTO ANTONIO DE POSSE

LOCAL:
SANTO ANTONIO DE POSSE / SP

ESCALA:
1:1.000

DATA:
10/12/2018

LEGENDA

- GUIAS PROJETADAS (3.440,27 m)
- ALINHAMENTO PREDIAL
- ASFALTO PROJETADO (16.549,84 m²)

*ver seção tipo

DECLARO QUE A APROVAÇÃO DO PROJETO, POR PARTE DA PREFEITURA, NÃO IMPLICA NO RECONHECIMENTO DO DIREITO DE PROPRIEDADE DO TERRENO.

PROPRIETARIA:
PREFEITURA MUNICIPAL DE SANTO ANTONIO DE POSSE
CNPJ: 45.331.196/0001-35

R_00 - Emissão Inicial | Felipe Beloto | 10.12.2018.
R_01 - Perfil do pavimento | Felipe Beloto | 25.01.2019.
R_02 - Legenda | Felipe Beloto | 12.02.2019.
R_03 - Áreas Públicas | Felipe Beloto | 11.03.2019.

AUTOR DO PROJETO:
Mazetto & Beloto Arquitetura e Urbanismo LTDA
CNPJ: 23.513.990/0001-99 - CNA/SP: 33105-7

RRT n°